

## VYTYČOVACÍ NÁČRT

Číslo zakázky: 461-181/2023  
Okres: Třebíč  
Obec: Čechtín  
Kat. území: Čechtín  
Mapový list: Třebíč 1-1/32

Vytyčené lomové body byly v terénu označeny předepsaným způsobem:

viz poznámka

Vyhotovil:

GEODEZIE ŠTEKL s.r.o  
Brtnická 26, 586 01 Jihlava  
tel: 775177285

*M. Štekl*

Osoba způsobilá vykonávat zeměměřické činnosti:

Michal Štekl

Dne: 7.12.2023

Náležitosti a přesnosti odpovídá právním předpisům.



Vytyčovací náčrt ověřil úředně oprávněný zeměměřický inženýr:

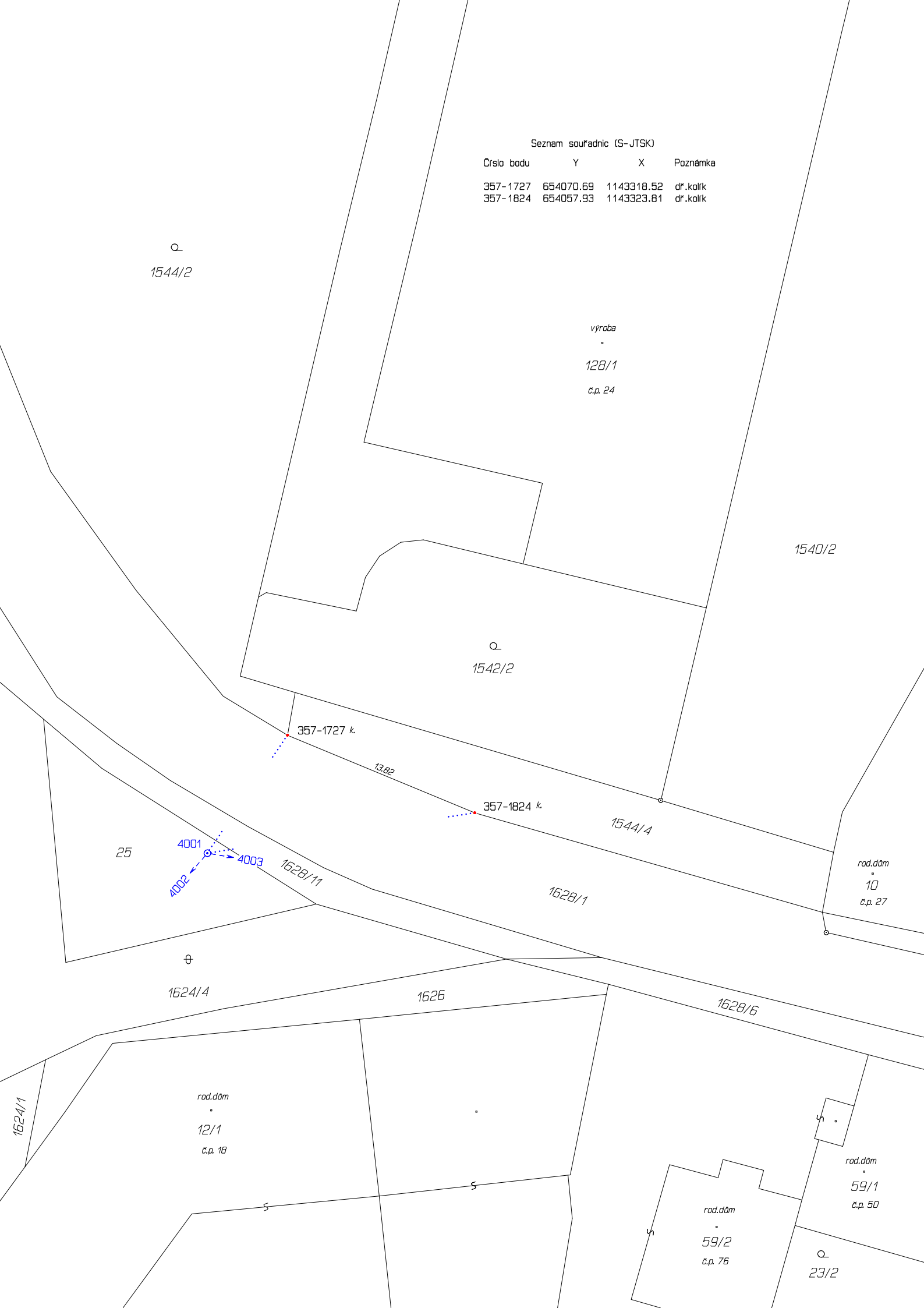
Ing. Dana Jirková

Dne: 7.12.2023

Číslo: 273/2023

Seznam souřadnic (S-JTSK)

Číslo bodu	Y	X	Poznámka
357-1727	654070.69	1143318.52	dr.kolík
357-1824	654057.93	1143323.81	dr.kolík



# PROTOKOL O VYTYČENÍ HRANICE POZEMKU

Vyhotovil: **GEODEZIE ŠTEKL s.r.o.**  
Brtnická 2559/26  
586 01 Jihlava

číslo zakázky: **461-181/2023**

Dne 4. prosince 2023 byly na žádost Krajské správy a údržby silnic Vysočina, příspěvkové organizace vytyčeny body č. 357-1727 na vlastnické hranici mezi pozemky p.č. 1544/2, 1544/4 a 1628/1, a č. 357-1824 mezi pozemky p.č. 1544/4 a 1628/1.




Katastrální území: Čechtín obec: Čechtín okres: Třebíč

Vytyčení bylo provedeno na podkladě: Zdigitalizovaného rastrového obrazu mapy bývalého pozemkového katastru (KMD)

Popis vytyčovací práce: Souřadnice S-JTSK vytyčovaných bodů byly převzaty z podkladu ztotožněného se stavem v terénu prostřednictvím identických bodů. Body byly vytyčeny polárně z pomocného stanoviště 4001

Vytyčené body byly v terénu označeny: dr. kolíky

Vlastníci a oprávnění z dalších práv písemně pozvaní k seznámení s výsledkem vytyčení:

Jméno / název	Adresa	Pozemek p. č.	Podpis
Petr Šýkora	Bezručova 639/68, 674 01 Třebíč	1544/2	
Obec Čechtín <u>Fa. Brabeč</u>	Čechtín 55, 675 07	1544/4	
Kraj Vysočina - Krajská správa a údržba silnic Vysočiny, příspěvková organizace <u>Bc. Leopold Kačenka</u>	Kosovská 1122/16, 586 01 Jihlava	1628/1	

Údaje katastru nemovitostí mohou být zpřesněny podle výsledků vytyčení jen na podkladě geometrického plánu a souhlasného prohlášení o shodě vlastníků na průběhu hranic pozemků [§ 50 odst. 1 písm. a) katastrálního zákona], ve znění pozdějších předpisů].

Vlastníci a oprávnění z dalších práv mají k vytyčeným bodům tyto připomínky:

překročení vlastníci si nemají připomínky

V Čechtíně dne 4. prosince 2023

Vytyčovatel: Michal Štekl

Ověření odborné správnosti vytyčení:

Číslo ověření: 273/2023

Datum: 7. 12. 2023

Náležitostí a přesností odpovídá právním předpisům

